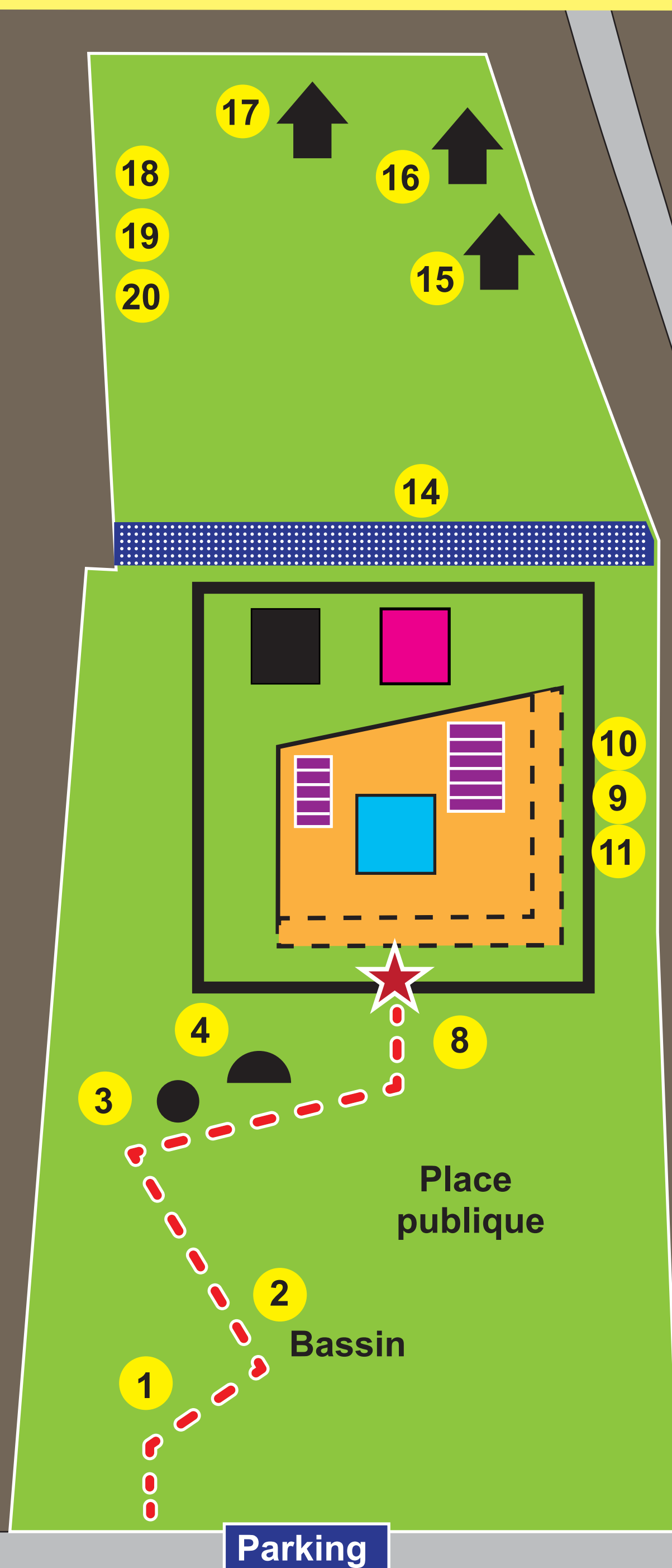


VUE AÉRIENNE DU SITE ARCHÉOLOGIQUE DE CORENT




















Le Conseil départemental du Puy-de-Dôme vous invite à découvrir le site archéologique de Corent. Aujourd'hui inhabité, le plateau a été le siège successif de plusieurs villes, de la Préhistoire à l'époque romaine.

La découverte du site archéologique de Corent est disponible en audiodescription. Ce plan montre les points d'intérêt et le parcours de la visite. Pour accéder gratuitement au contenu de la visite, téléchargez l'application Handivisites.



Pour une visite de l'oppidum de Corent avec un guide-conférencier, contactez le Musée archéologique de la Bataille de Gergovie au +33 (0)4 73 60 16 93.

	Site archéologique de Corent		Voie antique principale
 à 	Numéros des pistes de l'audiodescription		Cuves à libations
	Hémicycle gaulois		Bâtiments servant aux sacrifices
	Théâtre romain		Temple romain
	Enceinte du sanctuaire		Enclos gaulois
	Entrée du sanctuaire		Cheminement
	Ancienne galerie du sanctuaire		Routes actuelles
	Cour du sanctuaire		Maison de l'âge du Bronze, Maison gauloise, Maison gallo-romaine